


NAJLEPŠI KRAJ NA SVETU

THE MOST BEAUTIFUL PLACE



Predstavitev aktivnosti s področja trajnostne mobilnosti v Bohinju,
8. 12. 2016



SLOVENIA



TRIGLAV, 2864 m



•izjemna kulturna in naravna dediščina



LEDENIŠKA DOLINA

JEZERA, REKE IN POTOKI, KORITA





PLANINE IN GOZDOVI



**BOGATA KULTURNA DEDIŠČINA IN SLIKOVITE VASI, KI
OBLIKUJEJO PREPOZNAVNO KULTURNO KRAJINO**



JULIAN ALPS IN TNP – BIOSFERNO OBMOČJE – ČLOVEK IN BIOSFERA (2003)
ZAVEZA TRAJNOSTNEMU RAZVOJU



V SLOVENIJI, V ALPAH IN V EVROPI JE SAMO EN BOHINJ:
NEPONOVLJIV, IZZIVALNO OČARLJIV, OSUPLJIVO SKRIVNOSTEN IN
NEPRIMERLJIV.



IGRIŠČE NARAVE!

Kjer sta si človek in narava najbliže!




PROMETNI KAOS OB BOHINJSKEM JEZERU!



PROMETNI KAOS OB BOHINJSKEM JEZERU!



PROMETNI KAOS NA POKLJUKI!



**TRAJNOSTNA
MOBILNOST V BOHINJU –
izziv za prihodnost, za
naprej, v pravo smer?!**

• **Cilj:**

- prispevati k ureditvi prometa tako, da bo prijazen do narave in ljudi in bo omogočal kakovostno prebivanje za lokalno prebivalstvo in prispeval k razvoju trajnostnega turizma.

• ni enostavno....saj ne gre samo za vlaganja v infrastrukturo itd., **gre tudi za spreminjanje navad in mišljenja – “v pravo smer”**

BOHINJ

Turistična destinacija Bohinj je po programu razvoja turizma v letih 2012 – 2016

Bohinj, privlačna in konkurenčna destinacija,
z lahkim dostopom v Julijskih Alpah in Triglavskem narodnem parku,
ponuja visoko kakovostna, trajnostno naravnana, inovativna doživetja narave in kulturne dediščine nišnim ciljnim skupinam,
ki si želijo sprostitve, občudovanja narave in kulturne dediščine, izkustev z veliko mero vključenosti ter rekreacije v naravnem okolju,
ki odseva večstoletno sobivanje človeka in narave.



BOHINJ – ZELENA TURISTIČNA DESTINACIJA



PRIPRAVA IN IZVAJANJE PROJEKTA

Projektna zasnova

Izhodišča – problemi – cilji – aktivnosti

Financiranje

DYNALP 2 - Povezanost v Alpah

Občine Bohinj, Bovec in Kranjska Gora,

Triglavski narodni park



Rezultati

- Ključni elementi modela umirjanja:
- Razdelitev območja Alp na 3 cone (prva cona je ožje območje TNP – urejanje, največje zmanjšanje individualnega motornega prometa, ali njegova ukinitve)
- Ureditev infrastrukture (parkirišča, postajališča, signalizacija).
- Enoten sistem upravljanja: prenos pristojnosti za izvajanje prometnih režimov na občine in uporaba posebnega povračila za uporabo ceste in objektov na njej (11. člen ZJC) za upravljanje umirjanja prometa.
- Pospeševanje javnega prometa in promocija naravi prijaznih načinov mobilnosti (hoja, kolesarjenje..).
- Informacijski sistem: posredovanje informacij o prometu v okviru turistično informativnih točk.



PROMETNA ŠTUDIJA BOHINJA

sredstva Leader

Glavne težave:

- osrednje območje TNP obremenjeno z motornim prometom
- ogrožena druga varovana območja
- hrup, onesnaževanje zraka, prometna varnost niso skladni s sonaravnim razvojem turizma
- parkiranje v času prometnih konic
- ni kolesarskih poti
- slabše urejene peš poti



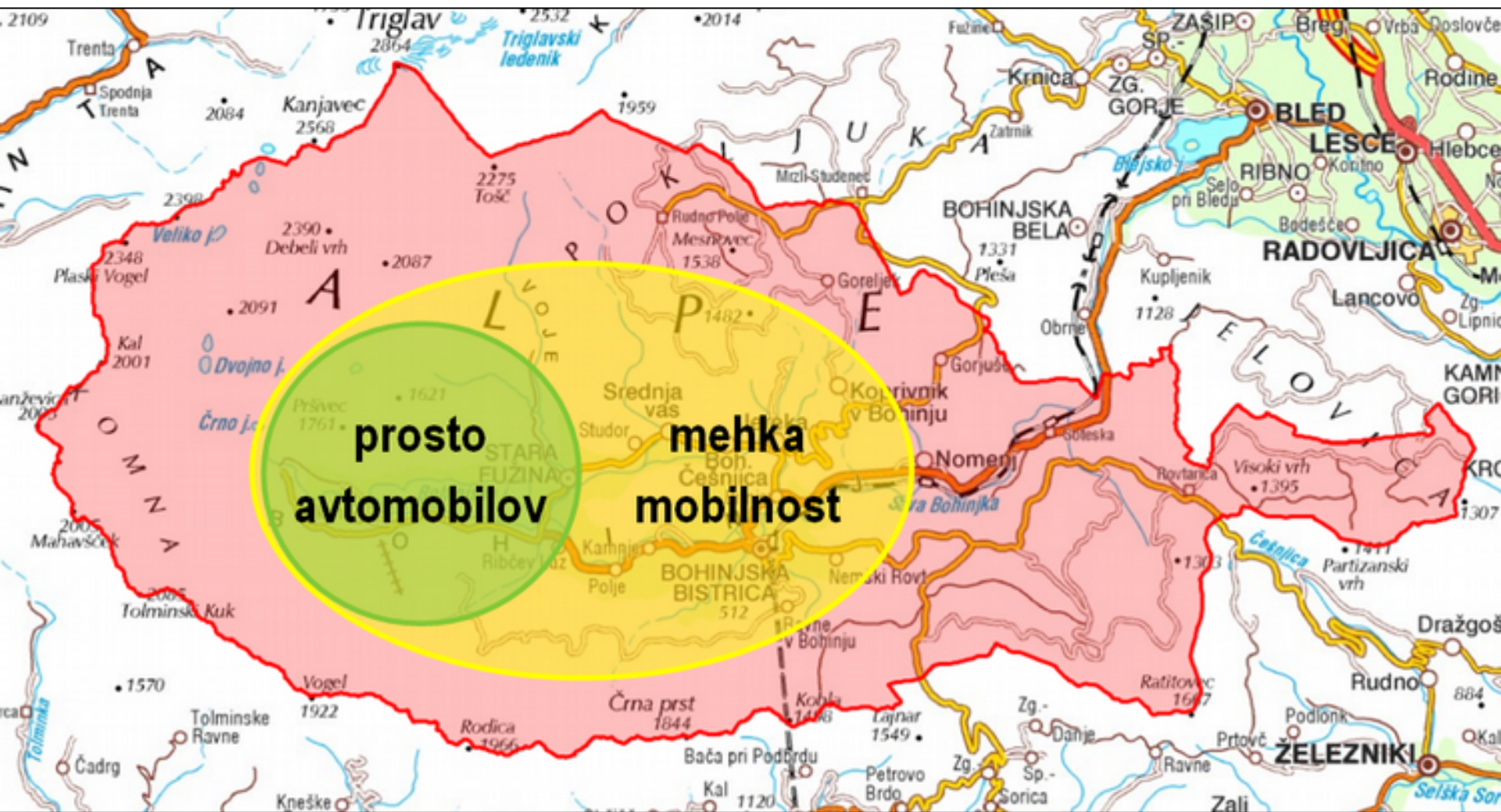
Zasnova ukrepov

1. Območje osrednjega TNP prosto vozil na motor z notranjim izgorevanjem.
2. V celotnem območju občine Bohinj se uvede in spodbuja mehko mobilnost.
3. V Bohinjski Bistrici in Stari Fužini se iz krajevnega jedra izloči tranzitni promet.
4. V naseljih se motorni promet umiri in cestno površino preuredi (tlakovanje).
5. Uvedba kolesarskih poti.
6. Uvede se ITS (inteligentni transportni sistem)



PROMETNA ŠTUDIJA BOHINJA

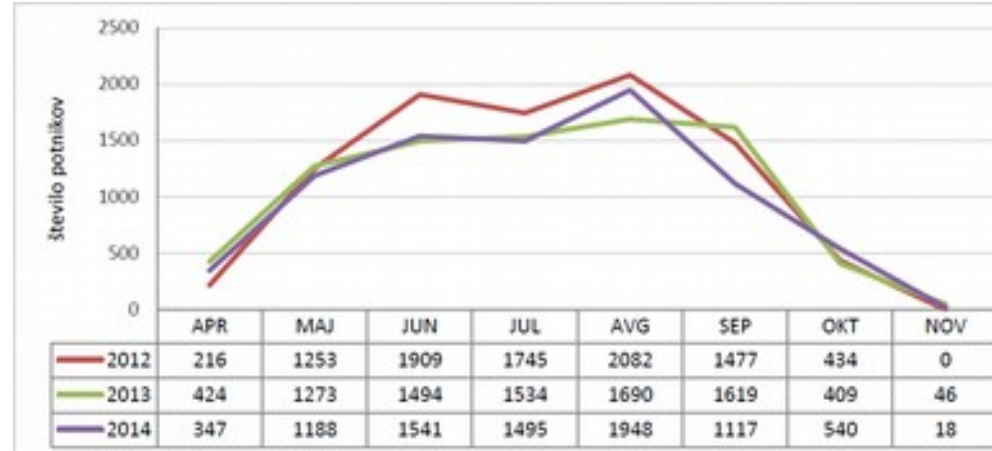
Omejitev cestnega motornega prometa:



UMIRJANJE PROMETA

IZLETNIŠKI LADJA BOHINJ IN ZLATOROG

- Rezultat partnerstva z občino Ramsau v Nemčiji
- dodatna turistična ponudba
- Možnosti za umirjanje prometa ob jezerski skledi



Pomen in vizija

- Temelj – hrbtenica razvoja kolesarske destinacije Bohinj
 - razširitev turistične ponudbe
- Kolesarska pot Bohinj kot kulturna – arhitekturna / zgodovinska znamenitost- zgodbarjenje
 - Trasa bivše ozkotirne železnice
 - Poimenovana tudi po in. Maksu Klodiču
- Spoznavanje bogastva kulturne in naravne krajine Bohinja- varna kolesnica
- Umirjanje prometa – zelena mobilnost – ureditev park and bike točk
- Nadgradnja:
 - Priprava karte kolesarskih poti v Bohinju (za različne ciljne skupine; uredba?)
 - Regionalno povezovanje
 - proti Bledu – izgradnja nove kolesarske, proti Kranjski Gori (Italija, Avstrija) in proti Kranju
 - Posočje – vlak, predor?
 - Oblikovanje kolesarske regije Julijske Alpe
 - Vključitev v projekt TransSlovenia



Bohinjska Bistrica • Brod • Ribčev laz • Stara Fužina • Studor • Srednja vas



M Muzej / Museum
P Parkirišča / Parking
I TIC / Info centre
R Gostilna / Restaurant
+ Prva pomoč / First aid

KOLESARSKA POT BOHINJ

tečajne točke	Bohinjska kolesarska pot The Bohinj cycling path	vstop - entrance točka	vstopna točka točka	razgledna točka točka	parkirišča točka
počivališča ob poti restavracije, kafe, gostilne	počivališča ob poti restavracije, kafe, gostilne	počivališča z nadzornimi postojami	počivališča z nadzornimi postojami	važno karto restavracije, kafe, gostilne	stranišča točka
poljska pot čez Savico 200 m dolga pot				razgledni jabolci restavracije, kafe, gostilne	meja TNP Triglavski narodni park

Krožna pot





AKTIVNOSTI NA PODROČJU PROMETA V BOHINJU

ŠE NEKATERI PRIMERI

- nabava električnih koles – projekt LEADER



ZELENI VIKEND V BOHINJU

- ideja s strani hotelirja
- konkreten primer spodbujanja uporabe javnih prevoznih sredstev
- sodelovanje, krepitev sodelovanja med TNP, lokalno turistično organizacijo, turističnim gospodarstvom, ponudniki javnega prevoza (SŽ, Alpetour)...
- prispeva k ozaveščenosti o pomenu ohranjanja, varovanja okolja
- vpliva na večjo prepoznavnost Bohinja kot trajnostne/zelene destinacije





Bohinj – SKI bus - tudi primer poslovnega sodelovanja s turističnim gospodarstvom

AKTIVNOSTI NA PODROČJU PROMETA V BOHINJU

ŠE NEKATERI PRIMERI

BOHINJ – SKI VLAK

Bohinj – SKI bus – domačini !!



BOHINJ
SLOVENIJA



Smučišče Vogel, Slovenske železnice,
Alpetour - potovalna agencija in Turizem Bohinj vabijo na

BOHINJ-SKI VLAK

VLAK + SKI BUS + SMUČARSKA KARTA
+ KOSILO za samo 35 EUR

Varno, brezskrbno, zabavno in zelo ekološko

Za ljubitelje smuke na naravnem snegu, ki se boste v Bohinj pripeljali z vlakom, smo v zimski sezoni 2014/15 pripravili posebno ugodne pakete, ki vključujejo:

- × Povratna vozovnica za vlak
- × Prevoz s ski busom iz železniške postaje v Bohinjski Bistrici do smučišča in nazaj
- × Dnevna smučarska vozovnica za smučišče Vogel
- × Kosilo »Lačni smučar« v restavraciji Viharnik na smučišču

Cena paketa:

- × odrasli: 35 EUR na osebo
- × otroci od 6. do 14,99 leta v spremstvu staršev: 23 EUR na osebo
- × za otroke do 6. leta v spremstvu staršev je paket brezplačen

Pohitite in si čim prej zagotovite sedež na vlaku. Za vse ostalo bomo poskrbeli mi!

Informacije:

- TURIZEM BOHINJ, Triglavska cesta 30, 4264 Boh. Bistrica, t: +386 (0)4 57 47 590, e: info@bohinj.si, www.bohinj.si



TURIZEM
BOHINJ

Smučišče Vogel, Slovenske železnice, Alpetour, potovalna agencija in Turizem Bohinj vabijo na

EKO SMUČARSKI DAN NA VOGLU 1 = 2

sobota, 21. decembra 2013

Varno, brezskrbno, zabavno in zelo ekološko!

Za ljubitelje smuke na naravnem snegu, ki se boste ta dan v Bohinj pripeljali z vlakom, smo pripravili izjemno ponudbo.

SAMO 36 EUR - PLAČA EDEN, POTUJETA IN SMUČATA DVA!

Cena vključuje:

- × povratno vožnjo z vlakom iz smeri Ljubljana in Nova Gorica do Bohinjske Bistrice (ali iz katerekoli vmesne vstopne postaje)
- × ski bus iz Bohinjske Bistrice do smučišča Vogel in nazaj
- × dnevno smučarsko vozovnico za smučišče Vogel

Dodatne ugodnosti:

AKTIVNOSTI NA PODROČJU PROMETA V BOHINJU

ŠE NEKATERI PRIMERI

Paket Bohinj

- povezati z vlakom in
avtobusom – plan 2016

TURISTIČNI PAKETI BOHINJ

Paket Bohinj MEGA

- vožnja s turistično ladjo po Bohinjskem jezeru
- povratna vožnja z gondolo na Vogel
- kosilo Lačni gams ali Lačni polh na Voglu
- vstopnina k slapu Savica
- vstopnina za korita Mostnice
- obisk cerkve Sv. Janeza Krstnika

Paket Bohinj STANDARD

- vožnja s turistično ladjo po Bohinjskem jezeru
- povratna vožnja z gondolo na Vogel
- kosilo Lačni gams ali Lačni polh na Voglu
- obisk cerkve Sv. Janeza Krstnika

Paket Bohinj MINI

- vožnja s turistično ladjo po Bohinjskem jezeru
- povratna vožnja z gondolo na Vogel
- 1 x pijača po izbiri na Voglu
- obisk cerkve Sv. Janeza Krstnika

Paket Bohinj AQUA

- vožnja s turistično ladjo po Bohinjskem jezeru
- vstopnina k slapu Savica
- vstopnina za korita Mostnice
- obisk cerkve Sv. Janeza Krstnika

LAČNI GAMS: kosilo za odrasle – nčok, jela ali golubovo jabo in jabolčni zavitek
LAČNI POLH: kosilo za otroke – pitkanjški medenjaki, pomirji, palačinka

CENA NA OSEBO V EUR	MEGA	STANDARD	MINI	AQUA
Odrasli	29	26,5	21,5	12,5
Otroci od 4 – 14 let	21	19,5	15,5	8
Skupine odrasli (povratna vožnja z ladjo)	25,5	24	20	10,5
Skupine odrasli (enosmerna vožnja z ladjo)	24	22,5	18,5	9
Skupine otroci od 4 – 14 let (povratna vožnja z ladjo)	19	18	14	7
Skupine otroci od 4 – 14 let (enosmerna vožnja z ladjo)	18	17	13	6

POSEBNA PONUDBA ZA SKUPINE

- Skupinska cena velja za skupine od vključno 20 oseb dalje.
- Na vsakih 20 oseb 1 oseba gratis.
- Na željo skupinam nudimo tudi prilagojene programe in pripravljamo najem turističnega voznika, s pomočjo katerega boste na izletu videli in izvedeli še mnogo več.

TURIZEM BOHINJ, Triglavova cesta 30, SI - 4264 Bohinjska Bistrica
t: 04 57 47 590, e: info@bohinj.si

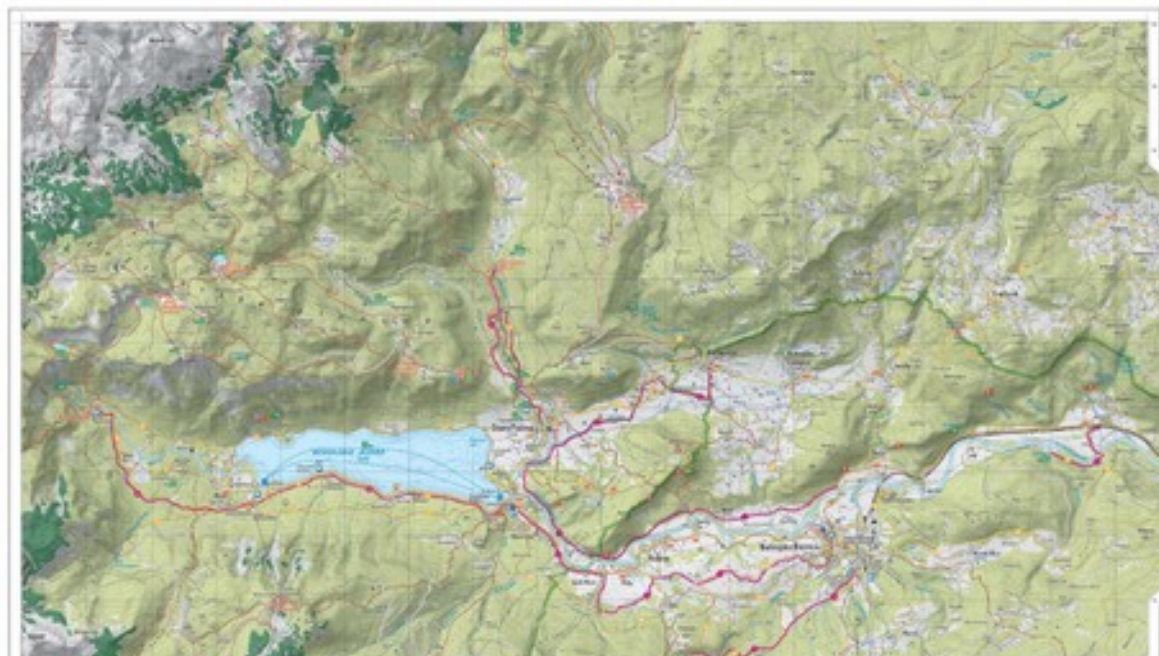
TURISTIČNO DRUŠTVO BOHINJ, Ribčev Laz 48, SI - 4265 Bohinjsko jezero
t: 04 57 46 010, e: info@bohinj-turizem.com



AKTIVNOSTI NA PODROČJU PROMETA V BOHINJU

ŠE NEKATERI PRIMERI

- urejanje poti (sprehajalnih, kolesarskih, konjeniških in drugih tematskih poti. . .)
- karta sprehajalnih poti – 22 poti, 100 kom + 5 kolesarskih
- Plan kolesarska karta Bohinj



AKTIVNOSTI NA PODROČJU PROMETA V BOHINJU

KARTICA GOST BOHINJA

najuspešnejša turistična kartica v Sloveniji!?

- spodbujanje stacionarnega turizma
- prispevati k umirjanju prometa
- omogočiti gostom polno doživetje Bohinja in ostalih krajev po Sloveniji
- Brezplačni avtobusni prevozi po Bohinju
- 50 % popusta za relacije od Bohinja proti LJ
- 50 % popusta za vlak
- 50 % za ladjo
-



S KARTICO GOST BOHINJA DO CENEJŠIH POČITNIC

Turizem Bohinj in Občina Bohinj nudita gostom, ki vsaj dve noči prespijo v Bohinju in plačajo turistično takso, Kartico gost Bohinja.

Ugodnosti:

- × brezplačno parkiranje v Bohinju in rezervirana parkirna mesta
- × brezplačni avtobusni prevozi
- × cenejši prevozi z vlakom in avtovlakom
- × popusti v Bohinju in Sloveniji





KARTICA MOBILNOSTI GOST BOHINJA 2016 BOHINJ MOBILITY GUEST CARD

**BREZPLAČNO PARKIRANJE, BREZPLAČNI PREVOZI
IN OGLEDI NARAVNIH TER KULTURNIH ZNAMENITOSTI
V BOHINJU**

**FREE PARKING, FREE BUS TICKETS AND VISITS
OF NATURAL AND CULTURAL SIGHTS**

**POPUSTI V BOHINJU IN DRUGOD PO SLOVENIJI
NUMEROUS DISCOUNTS IN BOHINJ
AND ELSEWHERE IN SLOVENIA**

Trajnostna mobilnost - intermodalnost

TURIZEM BOHINJ
V SODELOVANJU Z
RAZLIČNIMI PARTNERJI
NUDI IMETNIKOM KARTICE
GOST BOHINJA NASLEDNJE
BREZPLAČNE STORITVE

IN COOPERATION WITH
VARIOUS PARTNERS BOHINJ
TOURISM ORGANISATION
OFFERS THE HOLDERS OF
THE BOHINJ GUEST CARD
THE FOLLOWING FREE
SERVICES

**AVTOBUSNI PREVOZI
avtobusnega prevoznika ALPETOUR /
BUS RIDES with the Alpetour buses**

Alpetour d.d., t: +386 4 532 04 45, www.alpetour.si
Turizem Bohinj, t: +386 4 574 75 90, www.bohinj.si



**BREZPLAČNI AVTOBUSNI
PREVOZI NA VSEH
RELACIJAH V OBČINI BOHINJ**

**50% POPUST NA
AVTOBUSNO VOŽNICO
IZ OBČINE BOHINJ DO
VSEH POSTAJALIŠČ NA
RELACIJI DO LJUBLJANE IN
V OBRATNI SMERI. POPUST
SE UPOŠTEVA SAMO, KADAR
JE VSTOPNA ALI IZSTOPNA
POSTAJA NA OBMOČJU
OBČINE BOHINJ**

**FREE BUS RIDES ON ALL
ROUTES IN THE BOHINJ
MUNICIPALITY**
**50% DISCOUNT ON BUS
TICKETS TO ALL STOPS ON
ROUTE FROM BOHINJ TO
LJUBLJANA AND THE OPPOSITE
DIRECTION. THE DISCOUNT
APPLIES ONLY IF THE ENTRY
OR EXIT STATION IS LOCATED
ON THE AREA OF THE BOHINJ
MUNICIPALITY**

VOZNI REDI NA STRANI 44-47.

TIMETABLES ON PAGE 44-47.

**HOP-ON HOP-OFF AVTOBUS
NA POKLJUKO /
HOP-ON HOP-OFF BUS TO POKLJUKA**

Alpetour d.d., t: +386 4 532 04 45, www.alpetour.si
Turizem Bohinj, t: +386 4 574 75 90, www.bohinj.si



**BREZPLAČNI AVTOBUSNI
PREVOZI IZ BOHINJA NA
POKLJUKO ALI V OBRATNI
SMERI**

**Pokljuka je največja
zaokrožena gozdna površina
v Triglavskem narodnem
parku. Neokrnjena narava in
svet, čist zrak privlači številne
izletnike in pohodnike. Po vsej
platinji so razpršene številne
planine, na katerih se v
poletnih mesecih pase živina
in kjer vam pastirji postrežejo
z mlečnimi dobeotami.**

**Avtobus vozi ob sobotah in
nedeljah v juliju in avgustu.**

VOZNI REDI NA STRANI 48.



**FREE BUS RIDES TO ALL
STOPS ON ROUTE FROM
BOHINJ TO POKLJUKA AND
THE OPPOSITE DIRECTION**

**Pokljuka is the largest forest
territory in the Triglav
National Park. Unspoilt
nature and fresh, clean air
attract many visitors and
hikers. Many pastures are
spread across the plateau.
Animals graze there during
the summer and the herders
offer many different dairy
products.**

**Bus trips on Saturdays and
Sundays in July and August.**

TIMETABLE ON PAGE 48.



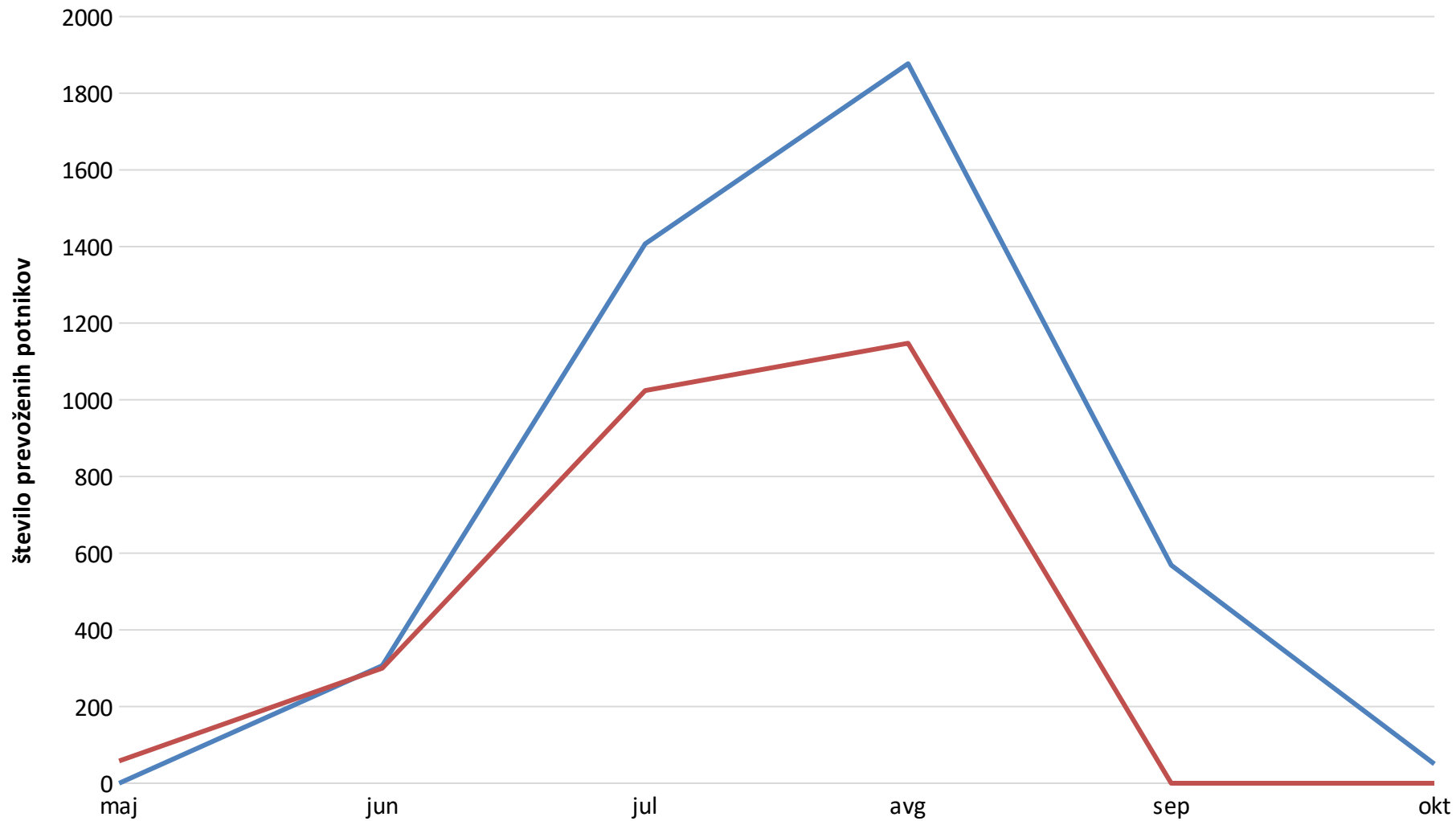
AKTIVNOSTI NA PODROČJU PROMETA V BOHINJU

AVTOBUS HOP-ON HOP-OFF NA POKLJUKO

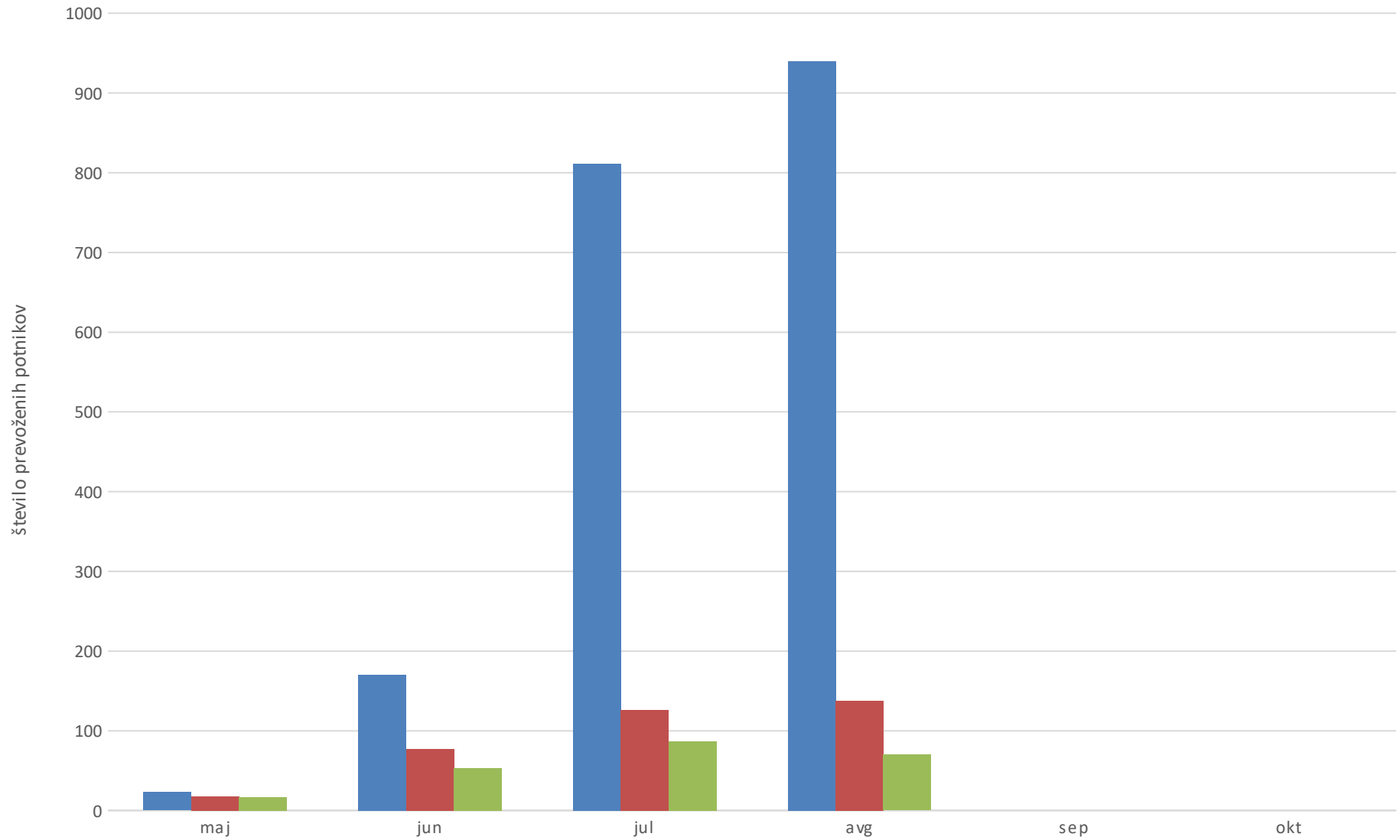
- v poletni turistični sezoni vozi vsako soboto in nedeljo avtobus iz Bohinj na Pokljuko
- brezplačna uporaba za imetnike Kartice gost Bohinja
- razbremeniti promet z osebnim motornim prometom na Pokljuki ter hkrati ponuditi domačinom in obiskovalcem možnost uporabe javnega prevoza



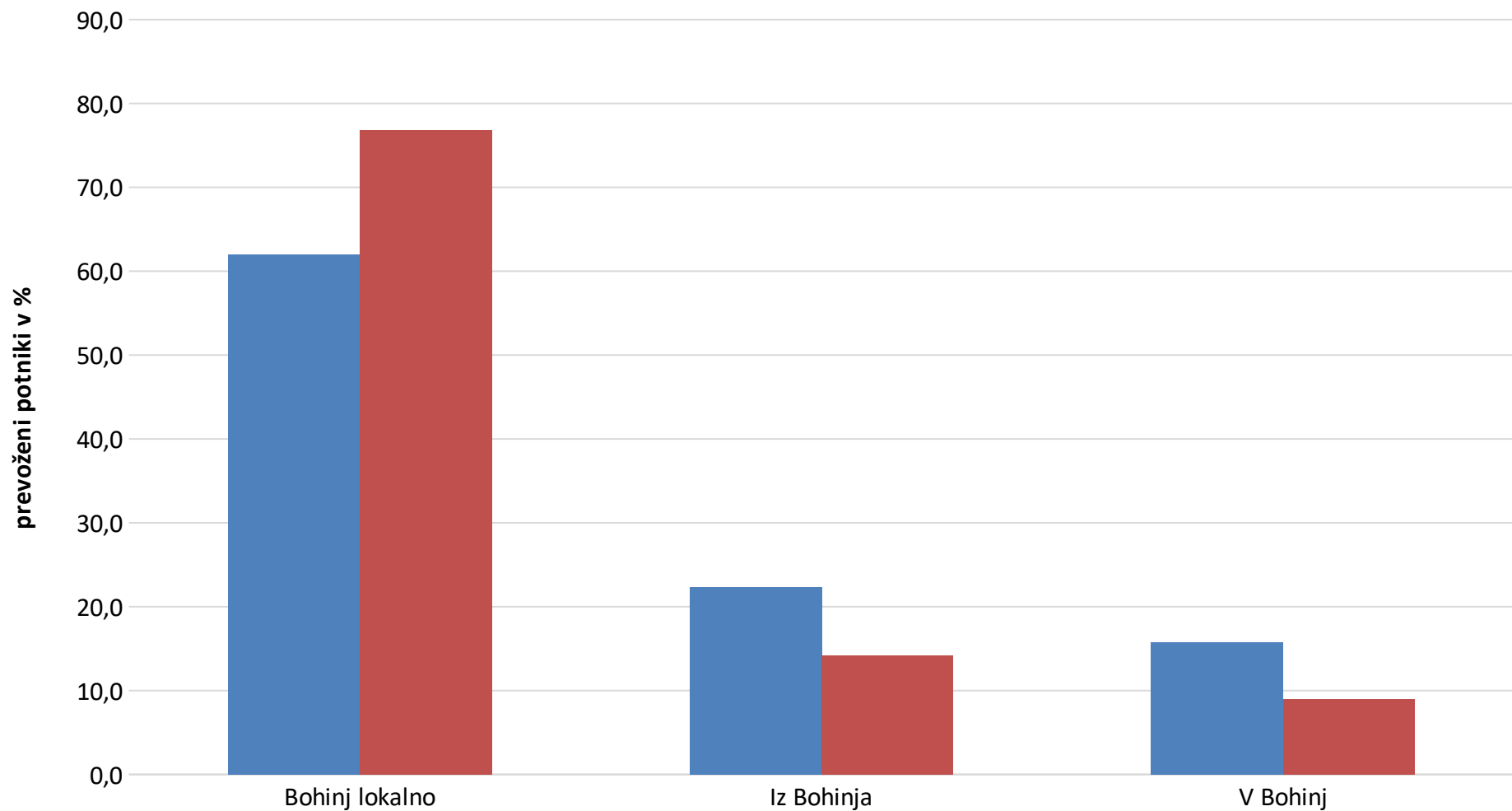
Število vseh prevoženih potnikov s Kartico Gost Bohinja 2014 - 2015



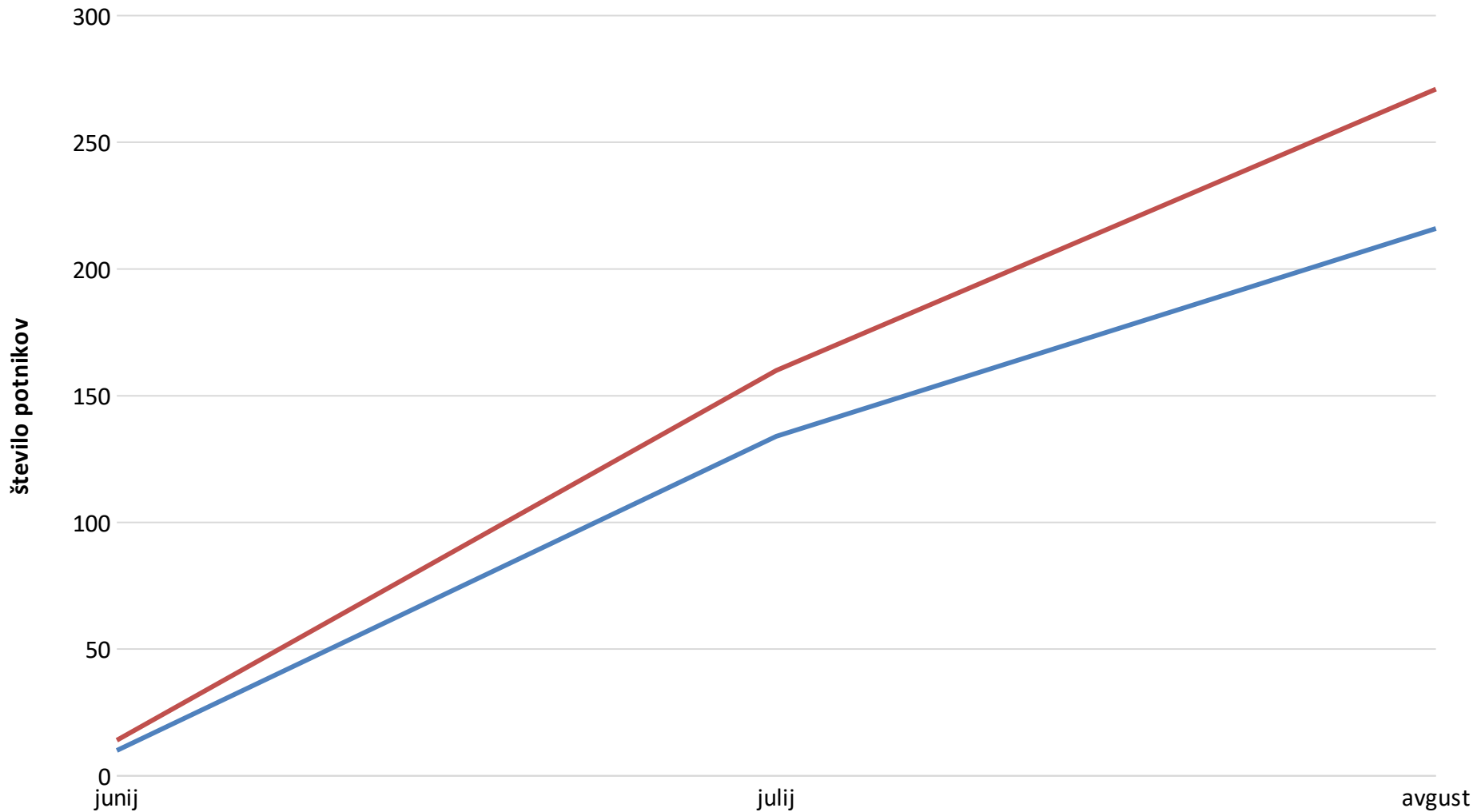
Število prevožnih potnikov s Kartico gost Bohinja 2015



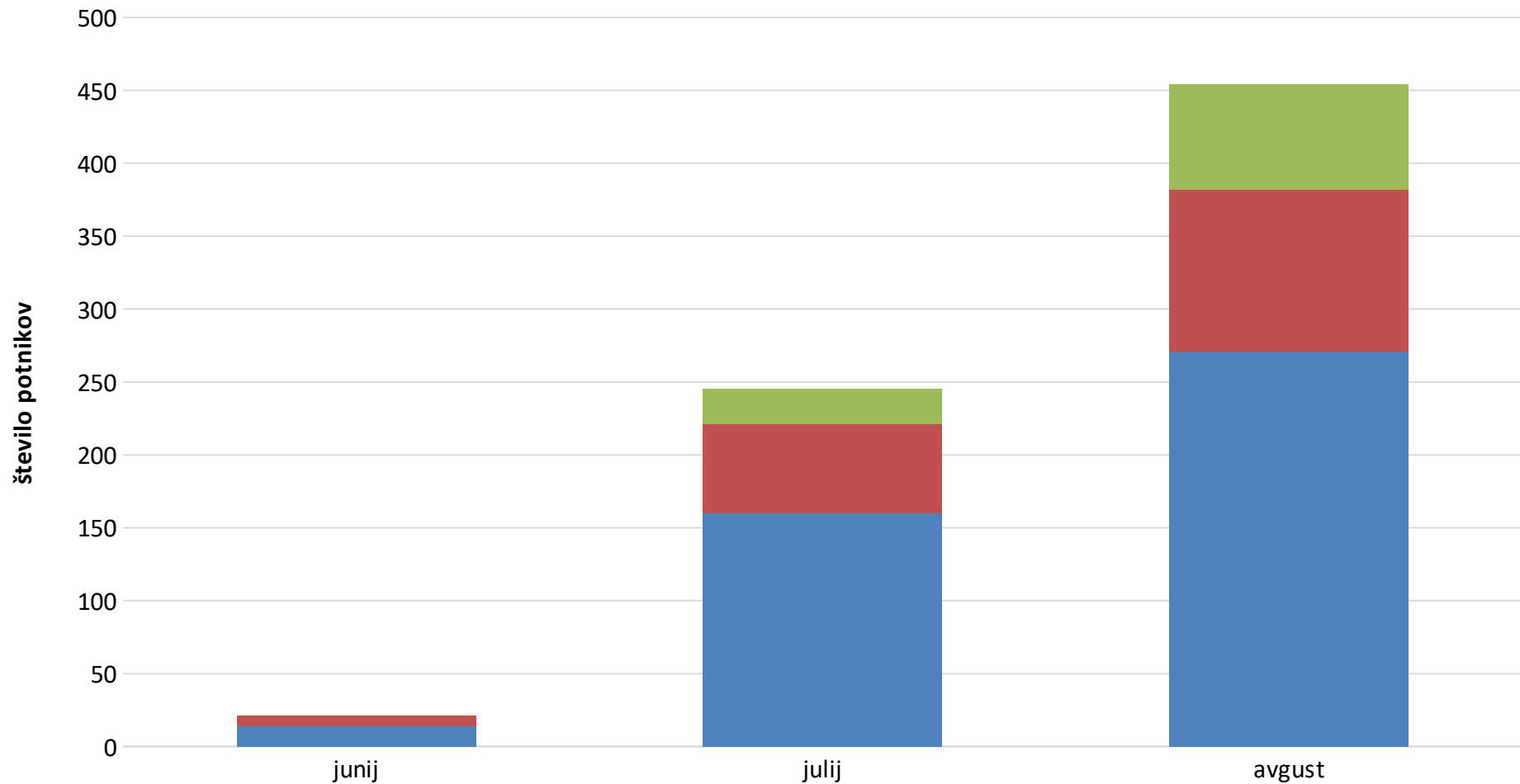
Deleži prevoznih gostov s Kartico gost Bohinja glede na relacijo 2014 - 2015



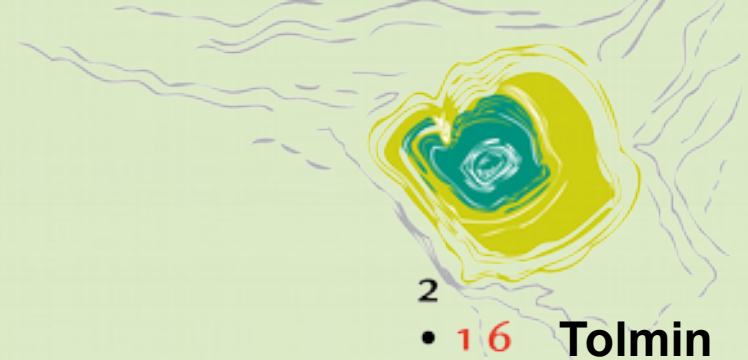
Število vseh prevoženih potnikov na avtobusu Hop-on Hop-Off 2014_2015



Število potnikov na avtobusu Hop on Hop-off 2015







Tolmin, Alpsko mesto leta 2016

Miro Kristan, Posoški razvojni center



Občina **Tolmin**





383 km²
površine

72
naselij



11.336
prebivalcev

14 %
mladih (15–29 let)

932
podjetij



9
enot vrtcev

8
osnovnih šol s podružnicami

1
gimnazija



18 %
Triglavski narodni park

32 %
Natura 2000

100 %
UNESCO Biosferno območje Juljske Alpe



Tolmin

Alpsko mesto leta 2016

sonaravni turizem • Dolina Soče • zelena mobilnost
trajnostna gradnja • nizkoogljičnost • lokalni viri
razvoj podeželja • načrtovanje rabe prostora
domači izdelki • vseživljenjsko učenje



KAJ

Alpsko mesto leta je priznanje občinam in prebivalcem na območju Alp, ki gospodarske, okoljske in družbene izzive skupnosti soočajo z načeli trajnostnega razvoja in enakopravnosti, kot to predvideva Alpska konvencija.



ZAKAJ

Podpisali smo Konvencijo županov - izpolnili in presegli bomo cilj 20 odstotnega zmanjšanja emisij CO₂ do leta 2020. Uresničevanje ciljev Nizkoogljične strategije sprejemamo kot izziv.

S sonaravnim kmetovanjem in lokalnimi izdelki ustvarjamo nove priložnosti.

Ponosni smo na repopulacijo soške postrvi, ki je pomemben dejavnik razvoja ribolovnega turizma.

Vpeti smo v mednarodno sodelovanje.

Imamo razvežano mrežo šol in vrtcev.

Smo ljudem in okolju prijazna turistična destinacija.



TRAJNOSTNA MOBILNOST

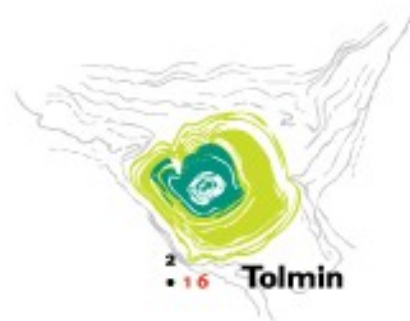
Bohinjska proga in druge oblike javnega prevoza, električna mobilnost, kolesarjenje.

TURIZEM

UNESCO Biosferni rezervat Julijske Alpe, tolminske jedi, promocija destinacije.

MLADI

Lokalni program za mlade, mladinski svet občine Tolmin, vzpostavitev prostorov za coworking.



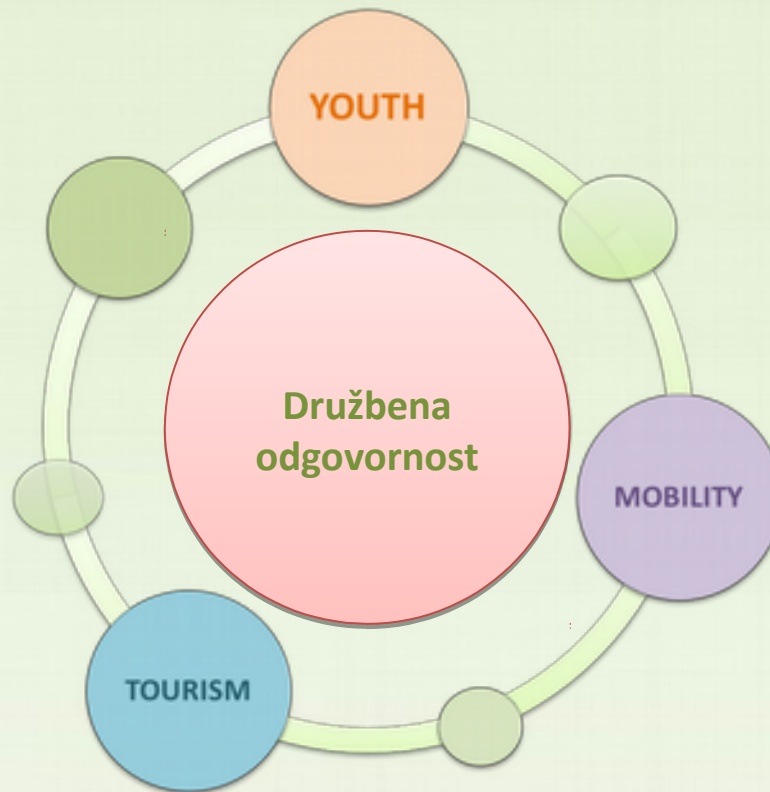
Zgodbo Alpskega mesta leta 2016 pišimo skupaj. Kakšna bo tvoja vloga?

www.tolmin.si

[tolmin.alpsko.mesto.2016](https://www.facebook.com/tolmin.alpsko.mesto.2016)

alpsko.mesto@prc.si

Tolmin, Alpsko mesto leta 2016



Sodelovanje



Moj prispevek





ROCK SHOX

AXE

... mobilnost ...

- Kolesarske poti (rekreacija)



... mobilnost ...

- Kolesarske poti (vsakodnevna opravila)



... mobilnost ...

- E polnilnica (Tolmin, Kobarid, Bovec ...)



... mobilnost ...

- Hop on hop off



... mobilnost ...

- Bohinjska proga



Trajnostna mobilnost

v podporo kroženju turistov in boljši dostopnosti za domačine

Kje vidijo partnerji priložnosti za ukrepanje na področju TRAJNOSTNE MOBILNOSTI?

→ Potreba po celostni strategiji prometa in trajnostne mobilnosti Julijskih Alp

Ukrepi	1. Javni prevozi	2. Transferi in alternativne oblike mobilnosti	3. Informiranje in promocija zelene mobilnosti	4. Spodbujanje in pospeševanje rabe javnega prevoza	5. Prometni režimi in parkiranje ter infrastruktura za umirjanje in upravljanje prometa	6. Infrastruktura za kolesarje
Pričakovani outputi	<p>1.1 Usklajeni vozni redi bus-bus- vlak</p> <p>1.2 Prevoz koles na avtobusih in vlakih</p>	<p>2.1 Razviti in logistično povezani shuttle in drugi sistemi prevozov v Julijskih Alpah</p>	<p>3.1 On-line in tiskani uporabniško prilagojeni vozni redi in druge potovalne informacije</p>	<p>4.1 Promocijski mobilnostni paketi Julijskih Alp</p> <p>4.2 Mobilnostni popusti</p> <p>4.3 Kartica Julijske Alpe</p>	<p>5.1 Usmerjeni in nadzorovani sistemi centralnih P&R parkirišč na najbolj obremenjenih lokacijah v Julijskih Alpah</p>	<p>6.1 Ključne manjkajoče dolinske daljinske kolesarske povezave na Gorenjski in Goriški strani</p>



TOP TEMA
NOVE
FINANČNE
PERSPEKTIVE!

PARKIRAJ IN DOŽIVI NARAVO – EGS, norveški finančni mehanizem

- prenova parkirnega režima
- vzpostavitev točk park&bike
- ITS



REPUBLIKA SLOVENIJA
SLUŽBA VLADE REPUBLIKE SLOVENIJE ZA RAZVOJ
IN EVROPSKO KOHEZIJSKO POLITIKO



Dnevi naravi in zdravju prijaznih izletov v Bohinj in Posočje

Z VLAKOM IN KOLESOM* V KORITA ...PO IZVIRNA DOŽIVETJA NARAVE!

* PRI IZLETU V BOHINJ JE NAMESTO KOLESA MOŽNA TUŽI UPORABA LOKALNEGA AVTOBUSA

KDAJ? Od 18. 7. do 26. 7. 2015 (s posebnim, obožatenim programom v četrtek, 23.7.2015)

KAM? V Bohinj in Zgornje Posočje

KAJ? Z vlakom skozi bohinjski predor ter s kolesom ali avtobusom na brezplačen ogled Tolminskih korit ali korit Mostnice, vmes pa doživljanje narave in kulturne dediščine

... iz Bohinja v Posočje:

- Z vlakom iz Bohinjske Bistrice do Moste na Soči.
- S kolesom od Moste na Soči do vstopa v Tolminske korita (10 km) ter njihov ogled - ob predložitvi vozovnice za vlak in kolo* islega datuma je ogled korit brezplačen.
- Povratak z vlakom v Bohinjsko Bistrico.



... iz Posočja v Bohinj:

- Z vlakom iz Moste na Soči ali Podbrdo do Bohinjske Bistrice.
- S kolesom po Bohinjski kolesarski poti do parkirišča v Stari Fužini (9 km) ali avtobusom do Stare Fužine ter nato do vhoda v korita Mostnice.
- Sprehod skozi korita Mostnice - ob predložitvi vozovnice za vlak ter kolo ali vozovnico za vlak in lokalni avtobus islega datuma je ogled znamenitostih brezplačen.
- Povratak z avtobusom ali kolesom do Bohinjske Bistrice ter z vlakom v Posočje (Moste na Soči ali Podbrdo).



OBOGATEN DAN DOŽIVETIJ NARAVE Z ZELENO MOBILNOSTJO (ČETRTEK, 23.7.2015)

Poleg običajnega programa, boste na ta dan ob obisku Bohinja brezplačno doživeli tudi naslednje:

- vodena doživljajska delavnica za spoznavanje gozdne in vodne narave Bohinja skozi ustvarjalnost in igro (aktivnost za otroke in družine, v gozdu v bližini Mostnice, začetki ob 11. in 15. uri, dolžina cca. 1.30 h),
- predstavitel duhovnega izročila Bohinja v povezavi z naravo ter njeno doživljanje skozi vodeno meditacijo (v bližini vhoda v korita Mostnice, začetki ob 11., 15. in 17. uri, dolžina 40min),
- spoznavanje sočija narave in človeka v Bohinju skozi lokalno kulinariko (v bližini vhoda v korita Mostnice, med 10. in 15. uro).

VEČ INFORMACIJ (NPR., VOZNI RED VLAKOV IN AVTOBUSEV, POTEK OBOGATENEGA DNEVA...) TER TUDI ZA DOŽIVETJE NA info@cbp-kranj.si, 00386 40 303 752 ali www.cbp-kranj.si

* Brezplačen vstop v korita se pravo ob priložnosti s kolesom ali lokalnim avtobusom in predložitvi vozovnice za vlak za potnika in kolo oz. vozovnice za lokalni avtobus. Število koles za pravo z vlakom je omejeno!


AKTIVNOSTI NA PODROČJU PROMETA V BOHINJU

VOZNI REDI V ALPAH – VSAKO LETO VEČ PARTNERJEV



2012

Vozni redi v Alpah



AKTIVNOSTI LOKALNIH SKUPNOSTI

KAJ PA DRŽAVA?!

<https://mobility.julian-alps.eu/>



HVALA LEPA!
KLEMEN LANGUS, MIRO KRISTAN